5. Hluti – Líkanmyndir

Staðsetning myndatökupunkta

Hellisheiði – Hafnarfjörður 1:100.000
Hafnarfjörður - Reykjanes 1:100.000
Hafnarfjörður 1:20.000

Líkanmyndir

Myndir 1-2:	Hellisheiði. Þjóðvegur 1 að Hellisskarði.
Myndir 3-4:	Hellisheiði. Þjóðvegur 1 að Skarðsmýrarfjalli og Hellisskarði.
Myndir 5-6:	Hellisheiði. Þjóðvegur 1 að Hveragerði.
Myndir 7-8:	Hellisheiði. Skarðsmýrarfjall til suðurs að Þjóðvegi 1.
Myndir 9-10:	Frá Skarðsmýrarfjalli að Svínahrauni og Sandskeiði.
Myndir 11-12:	Frá svæði Hellisheiðarvirkjunar að Hellisskarði.
Myndir 13-14:	Svínahraun til vesturs.
Myndir 15-16:	Svínahraun til vesturs.
Myndir 17-18:	Þjóðvegur 1 að Litlu Kaffistofunni.
Myndir 19-20:	Þjóðvegur 1 við Litlu Kaffistofuna, horft í norðurátt.
Myndir 21-22:	Bláfjallavegur, þverun við Sandskeið, horft að Sandfelli.
Myndir 23-24:	Bláfjallavegur, þverun við Sandskeið.
Myndir 25-26:	Þjóðvegur 1, þverun við Sandskeið.
Myndir 27-28:	Yfir Selvatn að Vífilsfelli.
Myndir 29-30:	Frá Elliðakotsmýrum að Geithálsi.
Myndir 31-32:	Að Hamraneslínu frá golfvelli Oddfellow í Garðabæ.
Myndir 33-34:	Húsfellsbruni að Helgafelli.
Myndir 35-36:	Horft af Helgafelli að Húsfelli og Húsfellsbruna.
Myndir 37-38:	Horft af Helgafelli að Undirhlíðum.
Myndir 39-42:	Bláfjallavegur að Helgafelli.
Myndir 43-46:	Horft frá skógræktarsvæði að álverinu í Straumsvík og Hafnarfirði.
Myndir 47-50:	Krýsuvíkurvegur að Undirhlíðum.
Myndir 51-54:	Krýsuvíkurvegur að Hrauntungum.
Myndir 55-58:	Frá jaðri iðnaðarsvæðis í Hafnarfirði að hraunasvæði sunnan Hrauntungutengivirkis.
Myndir 59-62:	Frá jaðri iðnaðarsvæðis í Hafnarfirði að Hrauntungum.
Myndir 63-64:	Byggð í Hafnarfirði að tengivirki við Hamranes, Eskivellir.
Myndir 65-66:	Byggð í Hafnarfirði að tengivirki við Hamranes, Fléttuvellir.
Myndir 67-68:	Byggð í Hafnarfirði að tengivirki við Hamranes, Ásfjall.
Myndir 69-70:	Frá Reykjanesbraut að Keili.
Myndir 71-72:	Reykjanesbraut að Kúagerði.
Myndir 73-74:	Reykjanesbraut við Voga.
Myndir 75-76:	Reykjanesbær, að tengivirki við Fitjar og Reykjanesbraut.
Myndir 77-78:	Austan Sýrfells horft eftir línustæði til norðurs.
Myndir 79-80:	Frá Stampagígum að Sýrfelli.
Myndir 81-82:	Frá Stampagígum að Reykjanesvirkjun.
Myndir 83-84:	Frá Stampagígum að Sýrfelli.
Myndir 85-86:	Frá Stampagígum að Reykjanesvirkjun.

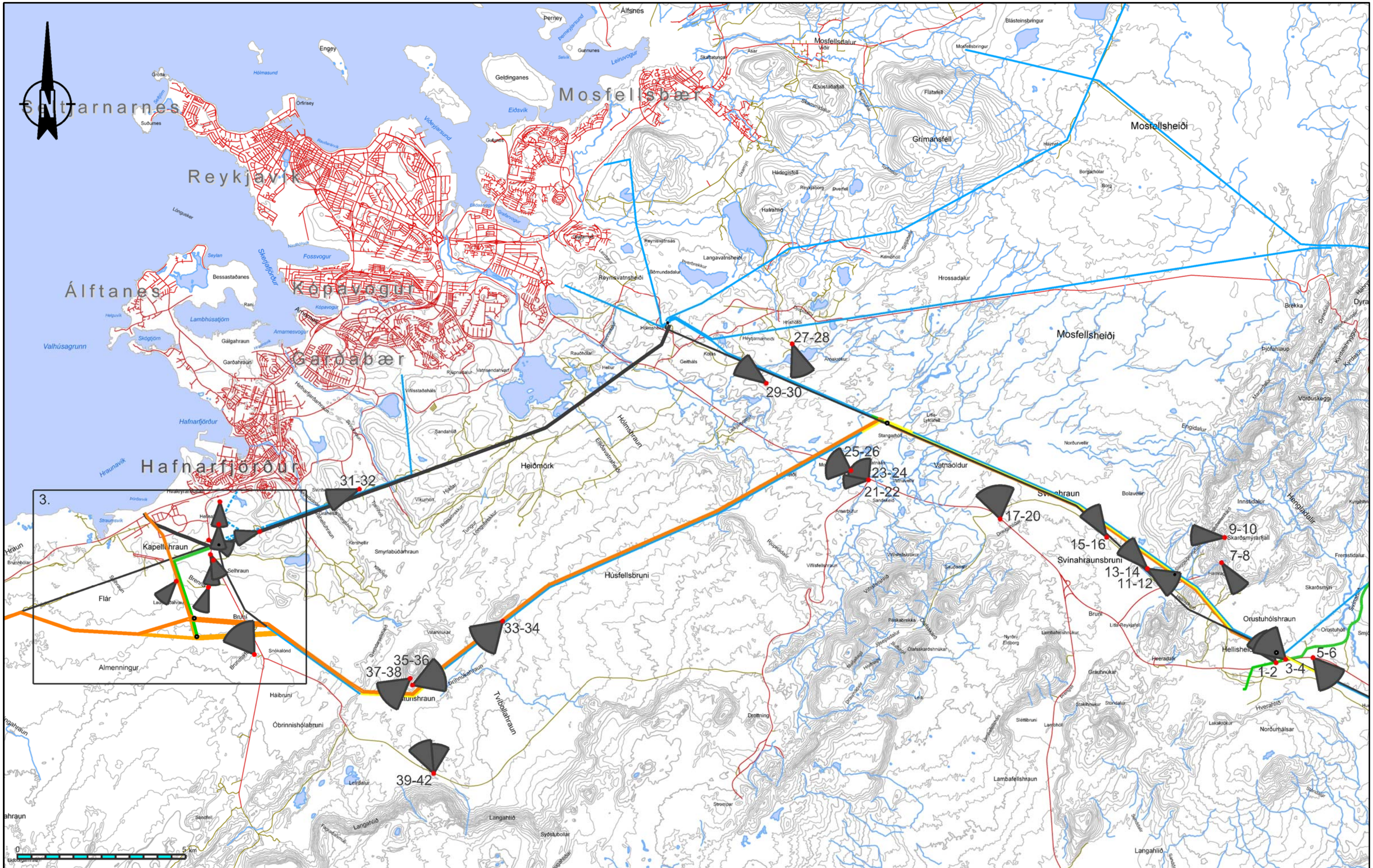

LANDSNET	STAÐSETNING MYNDATÖKUPUNKTA HELLISHEIÐI - HAFNARFJÖRÐUR	DAGSETNING 30.03.2009 GERT RIJ MÆLIKV. 1:100.000	HEIMILDIR IS50V grunnur — Landmælingar Íslands 2007
EFLA VERKFRÆÐISTOFA	VIÐAUKI NR. -	KORT NR. 1	BLAÐSTÆRÐ A3

Skýringar

- Núverandi línuleiðir
- Nýjar línuleiðir
- Aðrir valkostir
- Endurbyggðar línuleiðir
- Niðurrif línu
- Jarðstrengir
- Vegur
- Ljósmyndatökupunktur
- Myndatökustefna

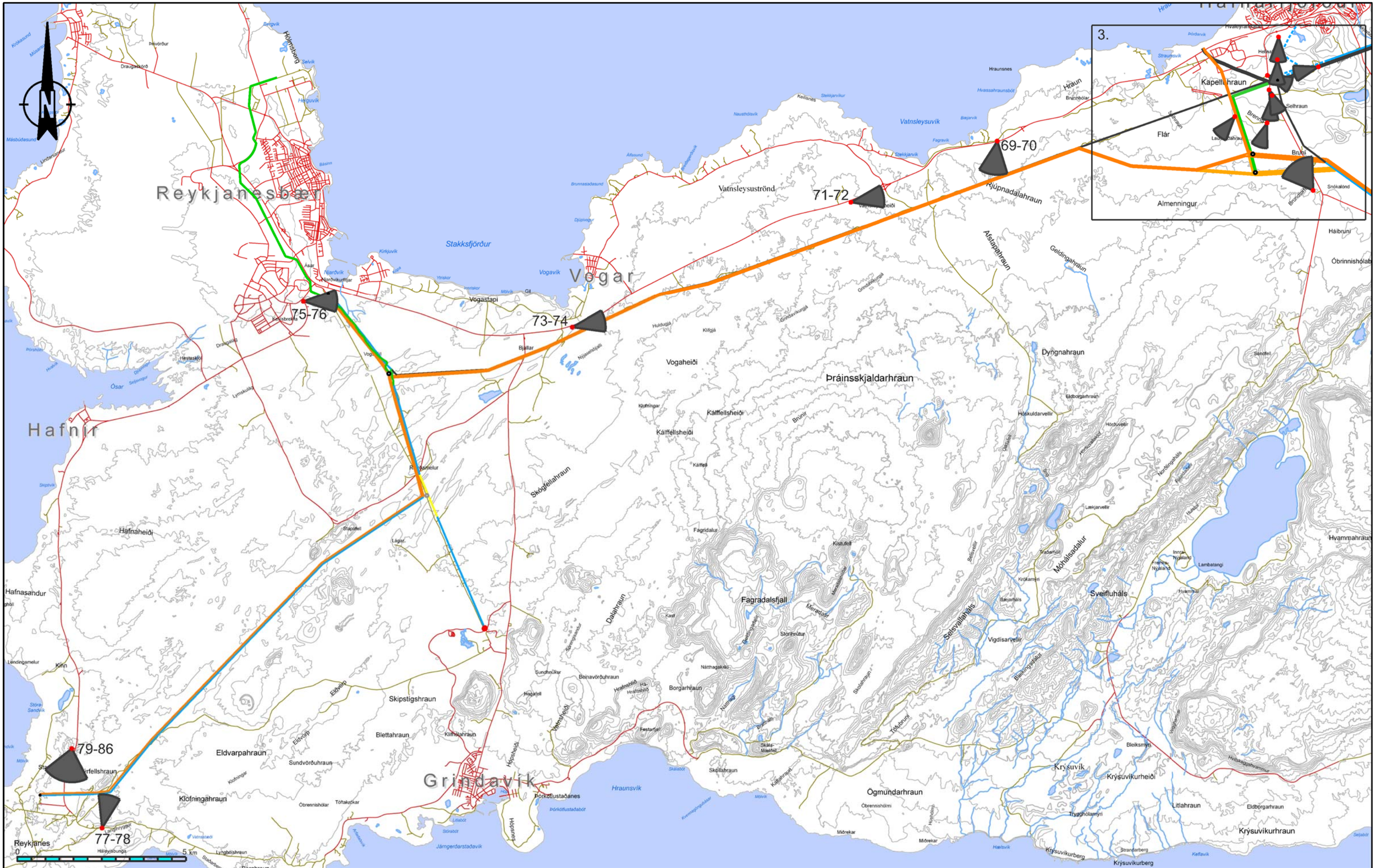

LANDSNET	STAÐSETNING MYNDATÖKUPUNKTA HAFNARFJÖRÐUR - REYKJANES	DAGSETNING 30.03.2009	Skýringar Núverandi línuleiðir Nýjar línuleiðir Aðrir valkostir Endurbyggðar línuleiðir Niðurrif línu Jarðstrengir Vegur Ljósmyndatökupunktur Myndatökustefna
		GERT RIJ	
		MÆLIKV. 1:100.000	
EFLA VERKFRÆÐISTOFA	VIÐAUKI NR. - / KORT NR. 2	BLAÐSTÆRÐ A3	HEIMILDIR IS50V grunnur — Landmælingar Íslands 2007

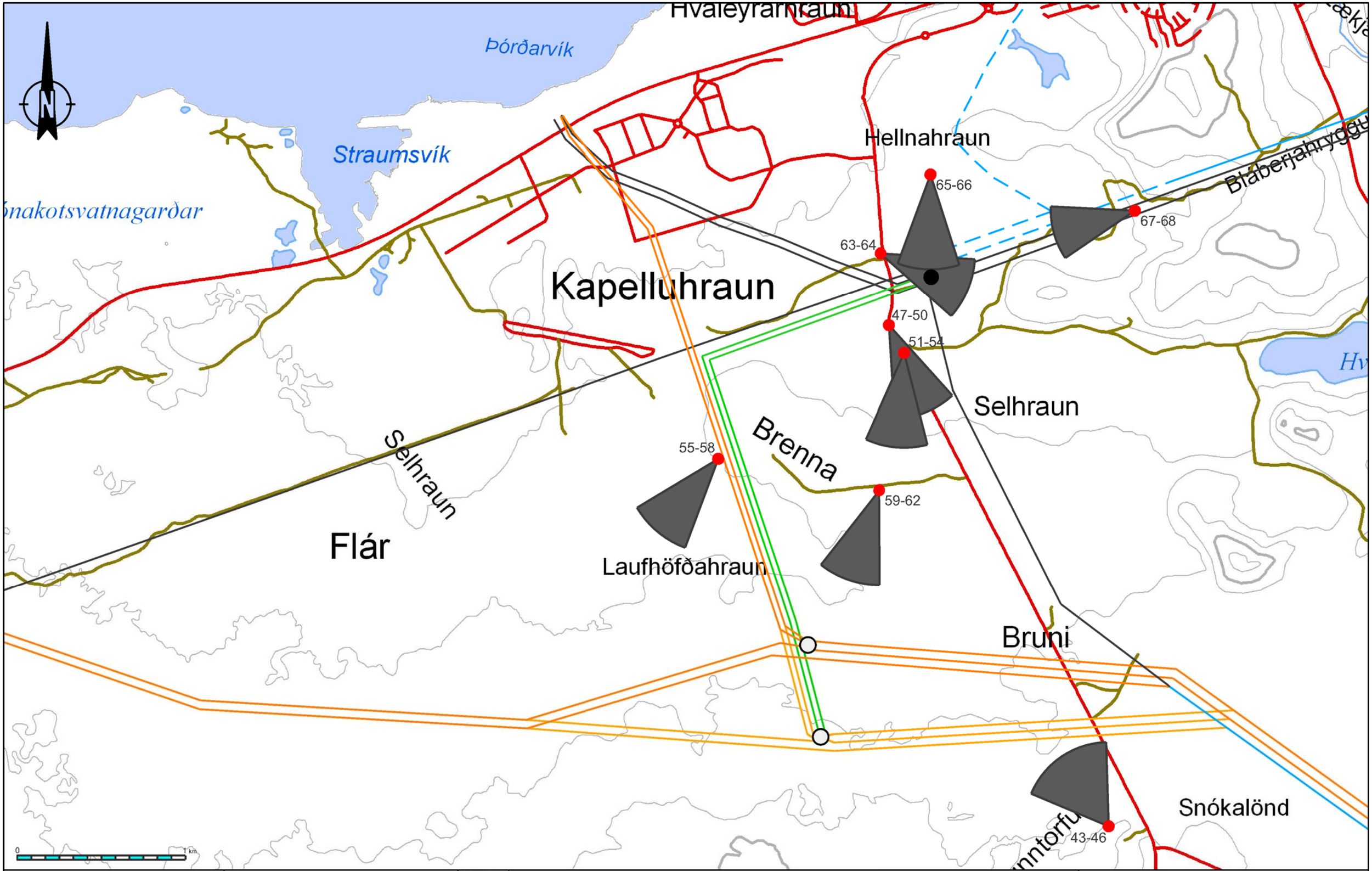

LANDSNET	STAÐSETNING MYNDATÖKUPUNKTA HAFNARFJÖRÐUR	DAGSETNING 30.03.2009	Skýringar	HEIMILDIR
		GERT RIJ	Núverandi línuleiðir Nýjar línuleiðir Aðrir valkostir Endurbyggðar línuleiðir Niðurrif línu Jarðstrengir Vegur Ljósmyndatökupunktur Myndatökustefna	IS50V grunnur — Landmælingar Íslands 2007
EFLA VERKFRÆÐISTOFA	VIÐAUKI NR. - / KORT NR. 3	MÆLIKV. 1:20.000		
		BLAÐSTÆRÐ A3		

Mynd 1: *Hellisheiði. Þjóðvegur 1 að Hellisskarði. Núverandi ástand.*

Mynd 2: *Hellisheiði. Þjóðvegur 1 að Hellisskarði. Að lokinni framkvæmd.*

Mynd 3: *Hellisheiði. Þjóðvegur 1 að Skarðsmýrarfjalli og Hellisskarði. Núverandi ástand.*

Mynd 4: *Hellisheiði. Þjóðvegur 1 að Skarðsmýrarfjalli og Hellisskarði. Að lokinni framkvæmd.*

Mynd 5: *Hellisheiði. Þjóðvegur 1 að Hveragerði. Núverandi ástand.*

Mynd 6: *Hellisheiði. Þjóðvegur 1 að Hveragerði. Að lokinni framkvæmd.*

Mynd 7: *Hellisheiði. Skarðsmýrarfjall til suðurs að Þjóðvegi 1. Núverandi ástand.*

Mynd 8: *Hellisheiði. Skarðsmýrarfjall til suðurs að Þjóðvegir 1. Að lokinni framkvæmd.*

***Mynd 9**: Frá Skarðsmýrarfjalli að Svínahrauni og Sandskeiði. Núverandi ástand.*

***Mynd 10:** Frá Skarðsmýrarfjalli að Svínahrauni og Sandskeiði. Að lokinni framkvæmd.*

Mynd 11: *Frá svæði Hellisheiðarvirkjunar að Hellisskarði. Núverandi ástand.*

Mynd 12: *Frá svæði Hellisheiðarvirkjunar að Hellisskarði. Að lokinn framkvæmd.*

Mynd 13: *Svínahraun til vesturs. Núverandi ástand.*

Mynd 14: *Svínahraun til vesturs. Að lokinni framkvæmd.*

Mynd 15: *Svínahraun til vesturs. Núverandi ástand.*

Mynd 16: *Svínahraun til vesturs. Að lokinni framkvæmd.*

Mynd 17: *Þjóðvegur 1 að Litlu Kaffistofunni. Núverandi ástand.*

Mynd 18: *Þjóðvegur 1 að Litlu Kaffistofunni. Að lokinni framkvæmd.*

Mynd 19: *Þjóðvegur 1 við Litlu Kaffistofuna, horft í norðurátt. Núverandi ástand.*

Mynd 20: *Þjóðvegur 1 við Litlu Kaffistofuna, horft í norðurátt. Að lokinni framkvæmd.*

Mynd 21: *Bláfjallavegur, þverun við Sandskeið, horft að Sandfelli. Núverandi ástand.*

Mynd 22: *Bláfjallavegur, þverun við Sandskeið, horft að Sandfelli. Að lokinni framkvæmd.*

Mynd 23: *Bláfjallavegur, þverun við Sandskeið. Núverandi ástand.*

Mynd 24: *Bláfjallavegur, þverun við Sandskeið. Að lokinni framkvæmd.*

Mynd 25: *Þjóðvegur 1, þverun við Sandskeið. Núverandi ástand.*

Mynd 26: *Þjóðvegur 1, þverun við Sandskeið. Að lokinni framkvæmd.*

Mynd 27: *Yfir Selvatn að Vífilsfelli. Núverandi ástand.*

Mynd 28: *Yfir Selvatn að Vífilsfelli. Að lokinni framkvæmd.*

Mynd 29: *Frá Elliðakotsmýrum að Geithálsi. Núverandi ástand.*

Mynd 30: *Frá Elliðakotsmýrum að Geithálsi. Að lokinni framkvæmd.*

Mynd 31: *Að Hamraneslínu frá golfvelli Oddfellow í Garðabæ. Núverandi ástand.*

Mynd 32: *Að Hamraneslínu frá golfvelli Oddfellow í Garðabæ. Að lokinni framkvæmd.*

Mynd 33: *Húsfellsbruni að Helgafelli. Núverandi ástand.*

Mynd 34: *Húsfellsbruni að Helgafelli. Að lokinni framkvæmd.*



Mynd 35 *Horft af Helgafelli að Húsfelli og Húsfellsbruna. Núverandi ástand.*

Mynd 36: *Horft af Helgafelli að Húsfelli og Húsfellsbruna. Að lokinni framkvæmd.*

Mynd 37: *Horft af Helgafelli að Undirhlíðum. Núverandi ástand.*

Mynd 38: *Horft af Helgafelli að Undirhlíðum. Að lokinni framkvæmd.*

Mynd 39: *Bláfjallavegur að Helgafelli. Núverandi ástand*

Mynd 40: *Bláfjallavegur að Helgafelli. Að lokinni framkvæmd.*

Mynd 41: *Bláfjallavegur að Helgafelli og Húsfelli. Núverandi ástand.*

Mynd 42: *Bláfjallavegur að Helgafelli og Húsfelli. Að lokinni framkvæmd.*

Mynd 43: *Horft frá skógræktarsvæði að álverinu í Straumsvík og Hafnarfirði. Núverandi ástand.*

Mynd 44: *Horft frá skógræktarsvæði að álverinu í Straumsvík og Hafnarfirði. Aðalvalkostur að lokinni framkvæmd.*

Mynd 45: *Horft frá skógræktarsvæði að álverinu í Straumsvík og Hafnarfirði. Núverandi ástand.*

Mynd 46: *Horft frá skógræktarsvæði að álverinu í Straumsvík og Hafnarfirði. Valkostur A að lokinni framkvæmd.*

Mynd 47: *Krýsuvíkurvegur að Undirhlíðum. Núverandi ástand.*

Mynd 48: *Krýsuvíkurvegur að Undirhlíðum. Aðalvalkostur að lokinni framkvæmd.*

Mynd 49: *Krýsuvíkurvegur að Undirhlíðum. Núverandi ástand.*

Mynd 50: *Krýsuvíkurvegur að Undirhlíðum. Valkostur A að lokinni framkvæmd.*

Mynd 51: Krýsuvíkurvegur að Hrauntungum. Núverandi ástand.

Mynd 52: Krýsuvíkurvegur að Hrauntungum. Aðalvalkostur að lokinni framkvæmd.

Mynd 53: Krýsuvíkurvegur að Hrauntungum. Núverandi ástand.

Mynd 54: Krýsuvíkurvegur að Hrauntungum. Valkostur A að lokinni framkvæmd.

Mynd 55: *Frá jaðri iðnaðarsvæðis í Hafnarfirði að Hrauntungum. Núverandi ástand.*

Mynd 56: *Frá jaðri iðnaðarsvæðis í Hafnarfirði að Hrauntungum. Aðalvalkostur að lokinni framkvæmd.*

Mynd 57: *Frá jaðri iðnaðarsvæðis í Hafnarfirði að Hrauntungum. Núverandi ástand.*

Mynd 58: *Frá jaðri iðnaðarsvæðis í Hafnarfirði að Hrauntungum. Valkostur A að lokinni framkvæmd.*

Mynd 59: *Frá jaðri iðnaðarsvæðis í Hafnarfirði að hraunasvæði sunnan Hrauntungutengivirkis. Núverandi ástand.*

Mynd 60: *Frá jaðri iðnaðarsvæðis í Hafnarfirði að hraunasvæði sunnan Hrauntungutengivirkis. Aðalvalkostur að lokinni framkvæmd.*

Mynd 61: *Frá jaðri iðnaðarsvæðis í Hafnarfirði að hraunasvæði sunnan Hrauntungutengivirkis. Núverandi ástand.*

Mynd 62: *Frá jaðri iðnaðarsvæðis í Hafnarfirði að hraunasvæði sunnan Hrauntungutengivirkis. Valkostur A að lokinni framkvæmd.*

Mynd 63: *Byggð í Hafnarfirði að tengivirki við Hamranes. Eskivellir, núverandi ástand.*

Mynd 64: *Byggð í Hafnarfirði að tengivirki við Hamranes. Eskivellir, að lokinni framkvæmd.*

Mynd 65: *Byggð í Hafnarfirði að tengivirki við Hamranes. Fléttuvellir, núverandi ástand.*

Mynd 66: *Byggð í Hafnarfirði að tengivirki við Hamranes. Fléttuvellir, að lokinni framkvæmd.*

Mynd 67: *Byggð í Hafnarfirði að tengivirki við Hamranes. Ásfjall, núverandi ástand.*

Mynd 68: *Byggð í Hafnarfirði að tengivirki við Hamranes. Ásfjall, að lokinni framkvæmd.*

Mynd 69: *Frá Reykjanesbraut að Keili. Núverandi ástand.*

Mynd 70: *Frá Reykjanesbraut að Keili. Að lokinni framkvæmd.*

Mynd 71: *Reykjanesbraut að Kúagerði. Núverandi ástand.*

Mynd 72: *Reykjanesbraut að Kúagerði. Að lokinni framkvæmd.*

Mynd 73: *Reykjanesbraut við Voga. Núverandi ástand.*

Mynd 74: *Reykjanesbraut við Voga. Að lokinni framkvæmd.*

Mynd 75: *Reykjanesbær, að tengivirki við Fitjar og Reykjanesbraut. Núverandi ástand.*

Mynd 76: *Reykjanesbær, að tengivirki við Fitjar og Reykjanesbraut. Að lokinni framkvæmd.*

Mynd 77: *Austan Sýrfells horft eftir línustæði til norðurs. Núverandi ástand.*

Mynd 78: *Austan Sýrfells horft eftir línustæði til norðurs. Að lokinni framkvæmd.*

Mynd 79: *Frá Stampagígum að Sýrfelli. Núverandi ástand.*

Mynd 80: *Frá Stampagígum að Sýrfelli. Að lokinni framkvæmd.*

Mynd 81: *Frá Stampagígum að Reykjanesvirkjun. Núverandi ástand.*

Mynd 82: *Frá Stampagígum að Reykjanesvirkjun. Að lokinni framkvæmd.*

Mynd 83: *Frá Stampagígum að Sýrfelli. Núverandi ástand.*

Mynd 84: *Frá Stampagígum að Sýrfelli. Að lokinni framkvæmd.*

Mynd 85: *Frá Stampagígum að Reykjanesvirkjun. Núverandi ástand.*

Mynd 86: *Frá Stampagígum að Reykjanesvirkjun. Að lokinni framkvæmd.*